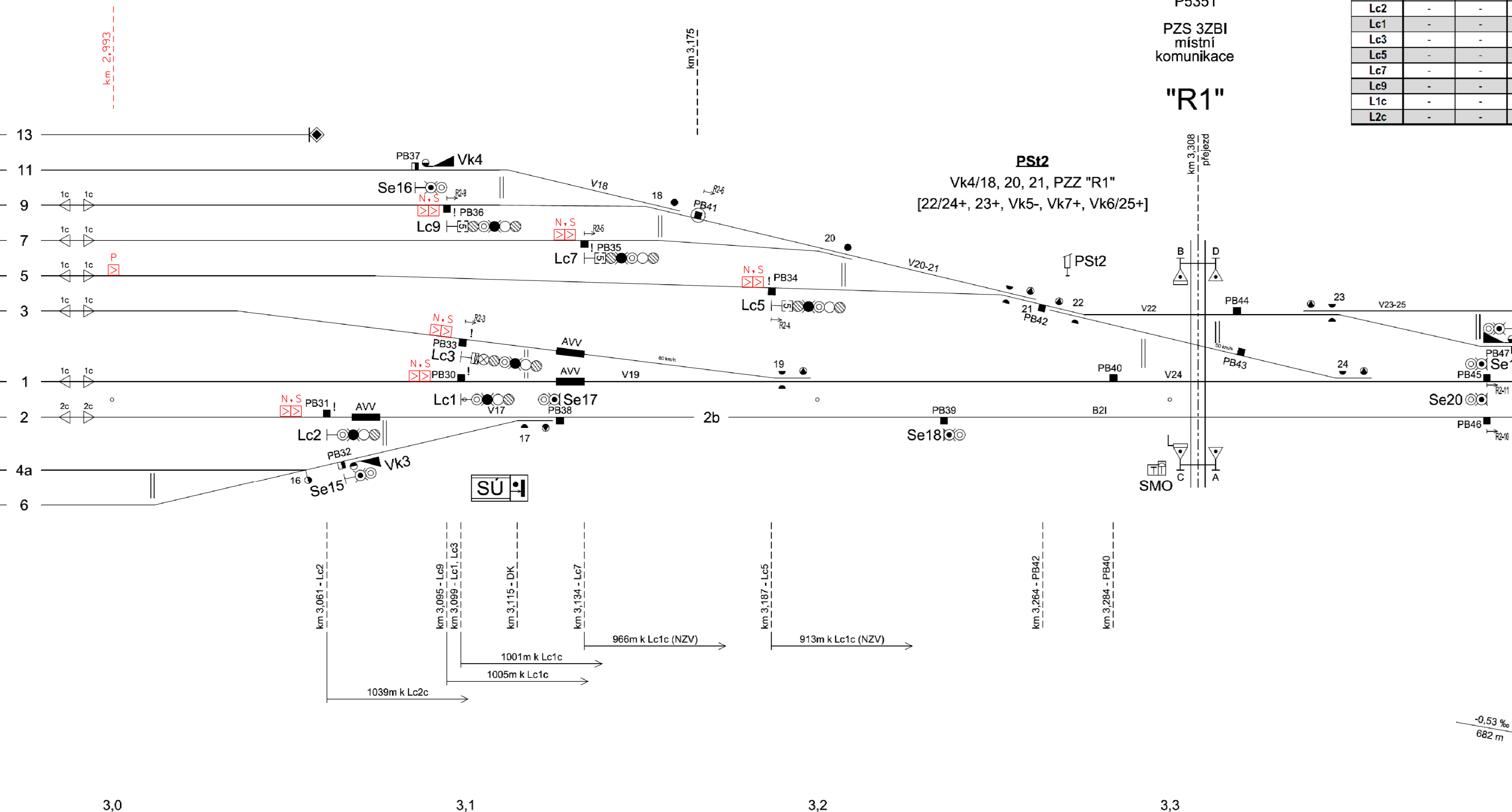


ARDUBICE-ROSICE NAD LABEM



ĚSTIDLY

[illegible]

	2RS	1RS
	-	-
	-	-
	-	-
	-	-
	9/0 NZV	9/0 NZV
	1000	1000
	1055	1055
	1055	1055
	794 NZV	794 NZV
ZV	-	-
ZV	-	-

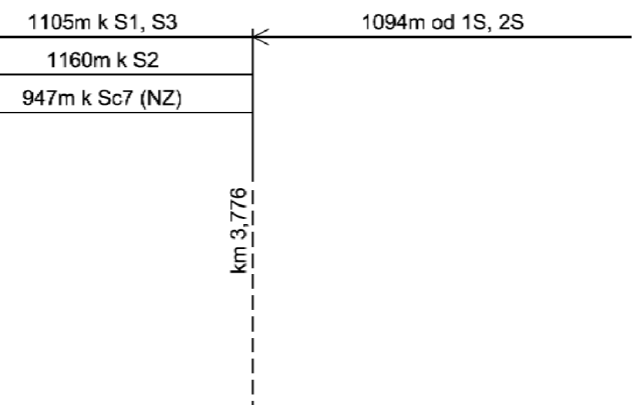


Diagram illustrating the layout of the railway station (STÉBLOVÁ) and its connection to the Pardubice-Semtín line. The station is located on the line, with a distance of 1094m from Pardubice and 1045m from Semtín. The station includes tracks for 'TRAŽOVÁ RYCHLOST s ET' and 'TRAŽOVÁ RYCHLOST bez ET'. The diagram also shows the 'ZÁBRZDNÁ VZDÁLENOST' (braking distance) and the 'Klíčová slova' (key words) for the project.

Revizní zpráva

Revize: 000

000

Orientační schéma:

Revize:

000

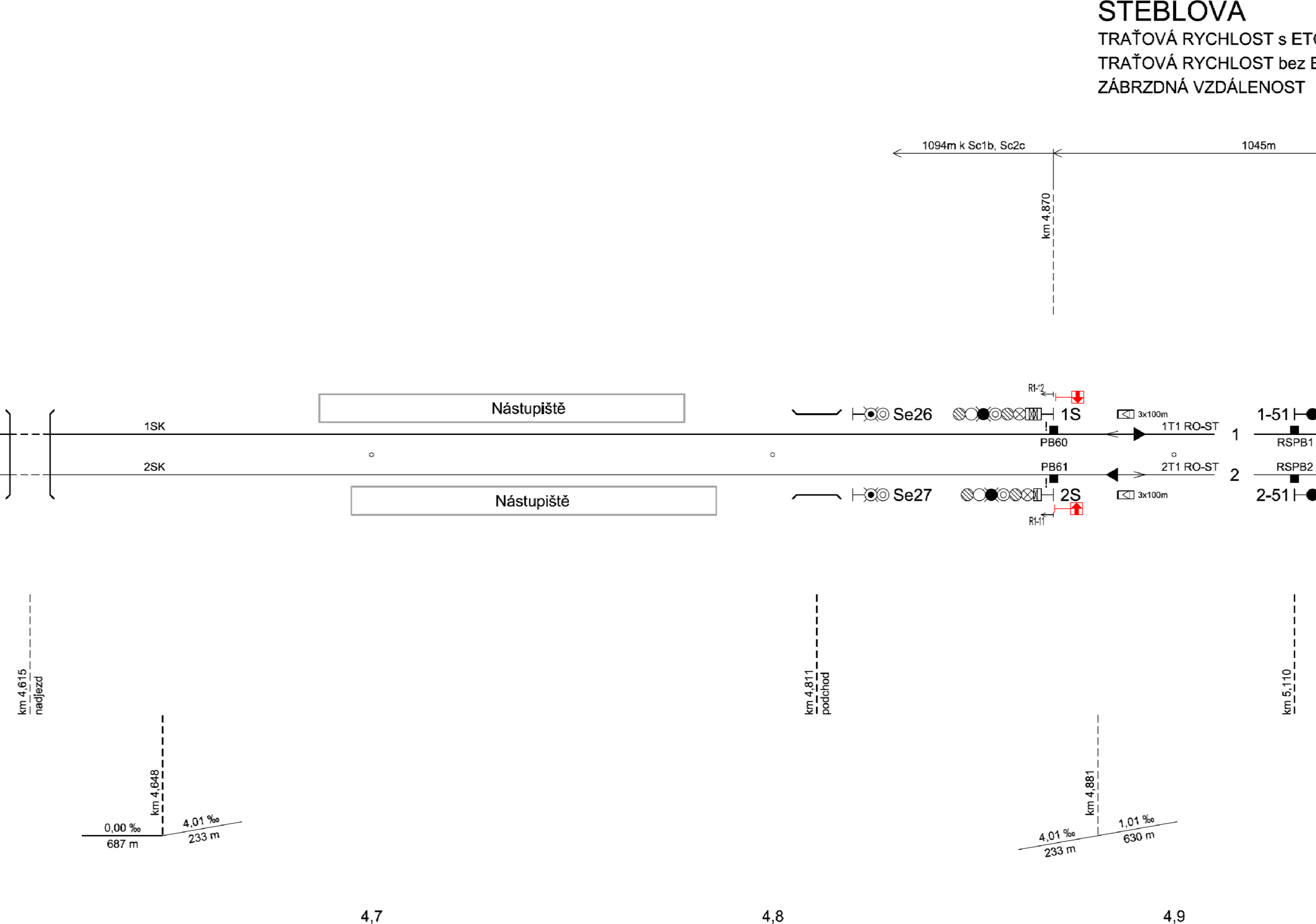
Datum:

4/2022

Popis:

Definitivně odevzdání dokumentace




ZAST. PARDUBICE-



LEGE

Magnetický in...
(dodává SO...)

Informační bod autom
profese koleje)

Ověřovací schéma:		Bazilik oprávněné osoby:	
Podpis: _____ Datum: _____		Kontrola: _____ Datum: _____	
Revizce:	Datum:	Popis:	Kontrola:
000	4/2022	Definivní ověřovací dokumentace	Mgr. Radek Rb
Stavebník/Investor: Adresa:		Správa železnic, státní organizace Dlábánská 1003/7, 110 00 Praha 1	
Zástupce Investora: Adresa:		Stavební správa západ Sokolovská 1955/276, 190 00 Praha 9	
		 <div style="display: inline-block; vertical-align: middle; text-align: left;"> SPRÁVA ŽELEZNIC </div>	
Zhotovitel stavby:		Signal Projekt s.r.o.	
Adresa: Kontakt:		Vídeňská 55, 639 00 Brno T: +420 543 233 962 E: projekce@signalprojekt.cz	
Zhotovitel objektu:		Signal Projekt s.r.o.	
Adresa: Kontakt:		Vídeňská 55, 639 00 Brno T: +420 543 233 962 E: projekce@signalprojekt.cz	
Hlavní projektant (HIP): Mgr. Radek Rbhm		Specialista: Ing. Miroslav Švorčík	Odpovědný projektant: Ing. Miroslav Švorčík
Zpracovatel: Ing. Miroslav Š			
Zpracovatel: Ing. Miroslav Š			
Název stavby/akce:		ETCS Pardubice (mimo) – Hradec Králové (mimo)	
Název části:		Stanční zabezpečovací zařízení (SZZ)	
Název objektu:		ŽST Pardubice-Rosice nad Labem, úprava SZZ	
Název přílohy:		Situáční schéma ŽST Pardubice-Rosice nad Labem - část 2	
Název části přílohy:		Kvalifikační území	
Podpis:		1612	
Stupeň dokumentace:		Datum zpracování:	
DUR		4/2022	
Formát:		13 x A4	
Měřítko:		1:1	
Počet:		1	
Datum:		4/2022	
Podpis:		_____	
Datum:		4/2022	